


Acto No. 06-2018 CODESANIBU


En la ciudad de Salama, cabecera Departamental de Baja Verapaz, en el lugar que ocupa el Salón de Reuniones de Reino Teululán, de la casa de Gobierno, Salama, Baja Verapaz, el día miercoles veintidos de agosto de dos mil dieciocho siendo las ocho horas con treinta minutos, reunidas las siguientes personas para cele-

MISA




~~SE~~


Mingob



PAH




PAH/B.V.





MINDOB




SEREM




MITIAB


Localidad de Salama
Municipal de Salama



PROSAN
DAS B.V.



Comision de Evaluacion



Intercal - COBSAN - Dr. Erick Fernando Herrera
Escobar, Gobernador Departamental, Rudy Morales
Delegado de CONSEP, Geovani Biancardi, Encargado
de de CONATEA, Noel de Jesús Calate, Promotor de
FONTEERA, Fausto Casquivel, Director de MINEDUC.
Liseth Gomez Guerrero, Ejecutiva II de INCOM.
Daniel Leonardo Jara, Concejal IV de la Municipalidad de Salama, Carlos Jovany Lopez
Garcia, Delegado de DIBCO-MINECO, Laura Patricia
Avales, Directora de SOPER, Jose E. Estada V.
Director de Caminos Zona Vial 14, Nodia Mir-
lian Samayoa, Asesora de Gobernación, Ana
G. Ajtun Canal, Oficial Nutrición de Corazón de María
Ricardo Chen Gonzales, Delegado de SEGEPLAN
Marior Osorio, Director del ICTA, Gustavo Reyes
Valdez, Delegado de MAREN, Carlos Gonzales
Chce, Jefe de sede de MAGA, Milton Reyes de
Planificación del MAGA, Masiel Sic Aguilera, Dele-
gada de MINECO, Mano Merles Cordova, Técnico SMI
Municipalidad de San Jerónimo, Carlos Hón
Medrano, Director, DAS, Cristina López, Nutrici-
onista DAS, Adán Ixtaca Boluño, Alcalde
Municipal de San Miguel Chuay, Felix Melgar,
Director DDT, Municipalidad de Salama, Sebastião
Castro, Alcalde Municipal, Purulha, Baja Verapaz
Edgar Escobar de la DMP de la Municipalidad
Municipal de Purulha, Baja Verapaz, Nefthalí Ca-
lino Paredes, Concejal de la Municipalidad
de Purulha, Nestor Antonio Dubón, Técnico

del MINTERB, Flor de María Berganza, Delegada del Departamento de Sesan, Jorge Enrique Alvarado, Director del Departamento de Sesan, Juan Milán Moya, Jefe de Oficina, Asistente Operativo de Sesan, Kimberly Estelita García Ruiz, Monitor Municipal de Sesan, Paulo Reuberto López Flores, Monitor Municipal de Sesan, quien suscribe la presente para dejar constancia de lo siguiente: **PRIMERO:** El Señor Gobernador Dr. Erick Fernando Herrera Escobar da la orden y bienvenida, luego la Delegada de Sesan da a conocer el objetivo de dicha reunión, para socializar los daños a cultivos por canícula prolongada al Departamento de Baja Verapaz, el Delegado de CONRED, avala los daños ocasionados por la canícula prolongada en los ocho municipios del Departamento de Baja Verapaz. **SEGUNDO:** La Delegada Departamental de Sesan da a conocer los datos que se obtuvieron y fueron comprobados en reunión y contando con sus respectivos actas de COMUSAN, para los cuales se cuantificaron los siguientes datos de daños por cultivos por canícula prolongada en el Departamento de Baja Verapaz,

ra
ales,
ga
de
vcc
r.
firma
Mi-
Ana
Marz
ANJ
s
de
Dele-
o SAN
in
huca
le
lgar,
nshan
verapaz
ca-
Ca-
lad
uco

estimada en Hqs. 6,656.01, estimacion de
perdida en quehales 83,280.00.00, San
Miguel Chiriqui 38 comunidades, familias
afectadas 5,577, Area de perdida estimada en
Hqs. 2,574.99, estimacion de perdida en
quehales 813,874,950.00; Rabinal 52 comuni-
dades, familias afectadas 6,952, Area de
perdida en quehales, 813,778,487.50, Area de
perdida en Hqs 3,659.13, Cubulco 83 Comu-
nidades, familias afectadas 7,284, Area per-
dida estimada en Hqs. 4,197.80, estimacion
de perdida en quehales 87,556,040.00; Coana-
dos 25 comunidades, familias afectadas
2,171, Area de perdida estimada en Hqs.
1,890, estimacion en perdida en quehales
84,920,000.00; Santa Cruz El Chol, 32 comuni-
dades, familias afectadas 2,842, Area de
perdida estimada en Hqs. 1,457, estimacion
de perdida en quehales 810,412,500.00; San
German, 30 comunidades, familias afect-
das 4,174, Area de perdida en Hqs. 6,085.
estimacion de perdida en quehales 82,689,529.
Purulla, 74 comunidades, familias afect-
das 4,753, Area de perdida estimada en
Hqs. 2,376.59, estimacion de perdida en
quehales 88,317,750.00, haciendo un total
a nivel departamental de 430 comunidades
afectadas, familias afectadas 44,961,
total de area perdida en hectareas 23,414.00

tipo de la siguiente manera: Del municipio
 de Salama las siguientes comunidades: Agua
 los Vegas, Chuac, 442, Agua caliente 158, Agua
 caliente la canoa 49, Barrio Acañanilla 250.
 Aldea el Valsco 1139, Aldea Cuchilla del Nogal 55
 Aldea Diving providencia 135, Aldea El Durazno
 47, Aldea El funeral 202, Aldea las Tunas 123,
 Aldea los Encuentros 218, Aldea los Pinos
 202, Aldea Pacalay 97, Aldea San Ignacio
 255, Aldea San José El Espinero 56, Aldea
 San Vicente 84, Aldea Santa Barbara El
 Carrero 65, Aldea Unión Ramos 467, Aldea
 El Anono 34, Barrio la Estanga 304, Pa-
 nio Santa Elena 242, Aldea Cochul 35, Aldea
 Comolote 13, Aldea Candelana las Palmas 76,
 Aldea la Canoa 42, Aldea Capulin 34, Cañe-
 no Santa Barbara 63, Caño como El Carrero
 16, Aldea Chuac 269, Aldea Chuacusto 122
 Aldea Conal de Piedra 28, Aldea Cumbre
 Santa Isabel 50, Aldea El Aguacate 96.
 Aldea El Amate 115, Barrio El Calvino Sector
 la Teyera 493, Aldea El Carmen 56, Aldea
 El Chaguite 116, Aldea El Estoraque 69, Aldea
 El Vauce 135, Aldea El Rodoo 57, Aldea El Zaral
 54 Aldea El Tempisque 535, Aldea El 29-
 pote 165, Aldea Zapotillo 27, Aldea Estan
 ga Grande 94, Barrio Hacienda la Virgen
 567, Aldea Xcayán 73, Aldea la Ceiba
 dilla 79, Aldea, la Ceiba 60, Aldea la

3414.01
 967
 21
 22
 25
 29
 35
 45
 55
 65
 75
 85
 95
 105
 115
 125
 135
 145
 155
 165
 175
 185
 195
 205
 215
 225
 235
 245
 255
 265
 275
 285
 295
 305
 315
 325
 335
 345
 355
 365
 375
 385
 395
 405
 415
 425
 435
 445
 455
 465
 475
 485
 495
 505
 515
 525
 535
 545
 555
 565
 575
 585
 595
 605
 615
 625
 635
 645
 655
 665
 675
 685
 695
 705
 715
 725
 735
 745
 755
 765
 775
 785
 795
 805
 815
 825
 835
 845
 855
 865
 875
 885
 895
 905
 915
 925
 935
 945
 955
 965
 975
 985
 995

La Paz I 253, Aldea La Paz II 70, 111-
dea Las Amoras 316, Aldea Las Cañas
50, Aldea Las Cuevas 757, Aldea Las
Cuevas 99, Aldea Las Animas 281
Aldea Las Palmas 100, Barro Las
Piedritas 240, Aldea Las Fijas 102
Aldea Las Fijas 29, Aldea Las Fijas
101, Aldea Las Victorias 83, Aldea Las
195, 26, Aldea Llano Grande 227, Aldea
Llano Largo 50, Aldea Los Algodones
29, Aldea Los Maguiles 57, Aldea Los
Paxhs 107, Aldea Matinsgrade 20, Barro
Puerro 210, Aldea Niño Perdido 477, Aldea
Nuevo San Juan 136, Aldea Paso Ancho
196, Aldea Payaque 135, Aldea Plan Grande
89, Aldea Pozo de Agua 67, Aldea Rancho
Viejo 52, Aldea Pincón Grande 90, Aldea
de Saqueatas 99, Aldea San Antonio Chivo
236, Aldea San Antonio El Alto 68, Barro
San José 156, Aldea San Juan 146, Al-
dea San Juan Bolta Vista 35, Aldea San
Julian Chucús 157, Aldea San Nicolás 20
Aldea Santos Ines Sector I 197, Aldea
Santos Ines Sector II 232, Aldea San
Cruz de Agua 435, Aldea Vainillas 55
Colonia Valle del Sol 99 y Aldea Vista
Temerosa 99. Del municipio de San Miguel
Chicay, Baja Verapaz las siguientes
Comunidades: El Llano 37, Dolores

cantón San Pedro 333, cantón Sandoval
398, Los Encuentros 93, Los Hermanos 62,
Chicaja 14, San Francisco 337, San Gabriel
289, Javilla Bombardeo 235, Caserío San
Juan 125, Caserío Rincón San Pedro 110,
Locotales 34, Carate 141, El Jute 22
Pacari 136, Los Guzman 21, Caserío San Agustín
fin 25, Amalajon 45, Santa Rita Norte
26, Tierra Blanca 61, Camalimapa 35, San
Rafael 184, Amalajon 193, La Laguna
68, Las Vegas 63, Tempisque 112, Chupel
153, Rincónada San Pedro 110, Santa
Rita Sur 160, El Progreso 363, Pachalum
92, Rincón de Jesús 232, y Las Minas
239. Del municipio de Rabinal, Baja Verapaz,
los siguientes comunidades: Aldea
Chitoy 229, Aldea Chac 287, Aldea Buena
Vista 116, Aldea Panaj 67, Aldea Guachin
Pilin 237, Aldea Ampacapa 46, Caserío
Las Delicias 23, Caserío Piedra de Cal 24,
zona 3, 118, Quebrada Honda 77, Aldea La
Ceba 172, Aldea Patixlan 126, Aldea
San Luis 89, Aldea Chategua parte alta 53
Aldea Xesiguan 85, Caserío Xecamba 47,
Caserío Los Catalanes 25, Aldea Joya de Ramos
35, Aldea Cumbre del Durazno 43, Aldea Be-
ga Santa Domingo 168, Aldea Santa Dominica
90 Chaperol 291, Colonia La Adonides
24, zona 4, 100, Aldea Chategua parte

Uno 214, Lengua dos 192, Aldea Yalimomx
139, Aldea Pañica 277, Aldea Nimacabaj
339, Aldea Panacal 92, Aldea Chimum 96,
Vegas San Antonio 117, Aldea Paxut
157, Aldea Plan de Sanchez 61, Aldea Pa-
matliche 97, Casero Gmsaliga 35, Al-
dea Palmer 44, Aldea Chanchun 27, Aldea
Repollal 79, Aldea Sauce 50, Aldea San
Rafael 213, Aldea Pichec 688, Aldea
Tablon 66, Aldea Chixim 76, Aldea Concu
1-to 12, Aldea Concul 216, Aldea Xococ
542, Aldea Chitucan 32, Aldea Rio Negro 19,
Del municipio de Eubulico Baja Verapaz, sien-
do las siguientes comunidades: Champo-
cox 39, Chuxix 33, San Juan Pachalilab
Chuchuyá e 35, Pataxon 68, Chumamos 95,
Parajup 38, Tacanden 39, Chicocox 35,
Turballa 94, El Tupal 19, San Juan Los
Vegas 24, El Sitio Quebrada Honda 74,
Portuelo Hondo 52, Alibabaj 78, Xeyoc
135, La Laguna II 138, Piedra de Cal
19, Chimsantago 46, Paraxaj 28, Podedo 121,
Vegas 119, Llano El Pino 54, Salamano
135, Chapote 69, Xum 101, Cacahuatal 65,
Olva Pichux 44, Xinacati 182, Ceballal 69,
Patzulup 99, Paluchuy Xobuy 29, Laguna
Patzijom 140, Los Encuentros II 25, Saq
quej II 44, Chixxin 104, Pala 85, Chixim
100, Naranjo 121, Los Tablones 55, Pasu

27, Cui papay 174, Cuvaquito 151, Pueblo Viejo Cawenal 286, Cliftomar 100, Chivil 139, Choverin 174, Vega Grande 43, Chihuesca 69, Nueva Esperanza El Cebollal 43, Santa Rita 168, Pacam 46, Chuachacarlit 67, Matena 259, Xenmes 61, Anicatan 68, Los pajales 190, Chuabaj 79, Xeil pajales 78, Paxaxeh 30, Chipun 50, Piedras Blancas Patagon 129, Pichal 55, La Estanga 156, Vegas de Chuapac 46, Chumumain 29, Sutin 367, El Camp 59, Paloque 46, Ojo de Agua 59, Chuachacait 85, Piedras Blancas Mt. Chalapaj 119, Xewunabaj 195, Pachmpac 77, Patay 89, Buena Vista 140, Chiqueros 79, Barrio San Miguel 172, y Patobal 196, Del municipio de El Chul, Baja Verapaz, los siguientes comunidades: do de Reyes 65, Ojo de Agua 276, Los Jobos, 237, Rancho Santafede 28, Los dechuyes 122, Los Amates 218, San Francisco 43, Santa Lucia los dechuyes 163, Los Quequesques 31, La Cienega 19, La Hoja 65, Buenos Aires El Platanar 34, La Concepcion 81, Chumunus 34, El Amatillo 98, Santa Lucia El Chul 96, Los Limones 105, Palaniche 58, Agua Caliente 188, Linda Vista 60, La Pilita 131, El Comun 58, Trapiche Viejo 130, El Pote 104, San Felipe 274, El Centro 71, El Com 201, Los Cuacotes 17, El Perasco 32

17
 36,
 Pg-
 41-
 deq
 7
 mci
 00
 19,
 51-
 npo-
 66
 95
 85,
 Los
 74,
 ehoq
 col
 Los
 6
 165
 2169
 unq
 509
 m. criz
 pasu

granados, Baja Verapaz, las siguientes
comunidades: Saltillo 42, Los Pozos 42
Nance Dulce 28, Estancia de Garza 90.
El Zapote 28, Concha 23, Sacramento
69, San Vicente 86, El Guapind 159, Pa-
tero Grande 154, Llano Grande 214, Las
Dantas 984, Buen Retiro 17, Casas
Viejas 24, Rancho Viejo 44, Las Margar-
tas 31, San Antero Suchit 21, San Jose
Suchit 69, Santa Rosa 86, Las Animas
32, Area Urbana 99, Vegas de Coton 24, A-
gua Caliente 39, El Oradono 168, y Rancho
de Teja 28. Del municipio de San Jeronimo,
Baja Verapaz, las siguientes comunidades
Aldea El Astillero 119, Aldea Santa Cruz 64,
Aldea San Isidro 57, Casero Los Lemidos
82, Aldea Los Ramones 64, Casero El Hor-
nito 36, Casero El Castano 53, Barro Antio-
lo 51, Planes y Bodegas 36, Casero Los
Encuentros 47, Santa Catalina 20,
Casero Zarzal 15, Casero Las Aspas 7, Ca-
sero Los Mangales 63, Aldea El Cacao
43, Aldea Santa Marta 9, Casero La Guinea
23, Casero El Aguacate 27, Aldea La Rina
nada 39, Casero Guajaca 38, Aldea San-
Barbara 182, Aldea Matanzas 108, Case-
ro El Cerron 28, Aldea Las Carboneras
31, Vega del Chile 20, Pasquiguite 24
Sibabaj 35, Santa Elena Vega del Chile

des: jaurate Sector Norte 37. Hilda Rio Mu-	
hansa 133, Aldea Chantel Chucuy 56, Aldea la	
Carba 362, Aldea Natucay I 45, Aldea Natucay	
II 194, Aldea Manjon Pamina 60, Aldea Monte	
Alegre 142, Aldea Panchisvic 51, Aldea Pamina	
62, Aldea Pena del Angel 58, Aldea Ribaco 24,	
Caseno La Carba Panchisvic 63, Caseno Be-	
lla Vista Sachut 37, Caseno Bethanna 17, Ca-	
seno Canaan 15, Caseno Rivaco Canaan	
14, Caseno Campen Villa Nueva 19, Caseno	
Corte la Eucilla 18, Caseno Cuervo Helve-	
Ha 50, Caseno El Esfuerzo Olimpia 15	
Caseno Guachabaja 31, Caseno Helvetia	
64, Caseno La Cruz 69, Caseno La Paz	
91, Caseno Los Mangantales 33, Caseno	
Manjos Pammaguto 30, Caseno Monte Blanco	
51, Caseno Morante 49, Caseno Morante	
Cruz de Piedra, 90, Caseno Mulihelb, case-	
no Nueva Gloria 35, Caseno Nuevo Jimay	
20, Caseno Olimpia 41, Caseno Orjuela 45	
Caseno Pammaguto 44, Caseno Patal	
Pantin 30, Caseno Portezuelo 33, Caseno	
Rincon del Gratal 25, Caseno Rio Nuevo	
Chantelito 66, Caseno Ronda Sachut 39	
Caseno San Alfredo, 55, Caseno San Ja-	
bio Helvetia 32, Caseno Sierra Linda 67	
Caseno Sibiga 26, Caseno Sulin 29, Case-	
no Tixilha 89, Caseno Tres Cruces 79	
Caseno Westfalia 188, Cola del Mico 78	

El fuerte Angel 136, Esquipo 137, Los Pinos 142, Nuevo Amanes 149, Galante Tierra Blanca 102, Los Cau

lanes 74, Los Pinos 142, Nuevo Amanes 149, Galante Tierra Blanca 102, Los Cau

panes 108, Nuevo San Rafael 95, Panal

arda Saesamani 21, Paraje Los Naran

ales 47, Parachoch I 139, Parachoch

77, Saliga 52, San Antonio la Pineda

31, San Miguel Paima (4) 31, San

Antonio Kiguidambar 25, San Luis Pa-

nima 74, San Pablo la Lina 28, San

Elena Paima 46, Santo Domingo Rio

Blanco 54, Sector 5 casero Sibiga 26

Xalitzol Monte Blanco 38 **TERCERO:** Lo

nutricionistas del Das realiza sola situ

general con es pendiente a la semana 3

presentandose los siguientes casos: Cubu

41 Pabinal 34, Salama 24, El chol 2, Punll

98, Granados 13, Sn. Miguel chircaj 14, San

Jerome 17, haciendo un total de 177 de

medidos por distrito, en comparacion de

casos 2017 y 2018, a la semana 31, sa

ma presentaba 3124, Pabinal 2434, C

ulco 25/44, Purlha 25/28, San Jeronimo

22/27, San Miguel chircaj 15/14, Gran

dos 16/13, El chol 1/2, M. Hospital 8/11

haciendo un total de 179/187, el total

es de 187 casos reportados, 177 de DA

M 10 del Hospital. **Cuarto:** El señor

Gobernador solicita al pleno la aprobacion

Señal acostumbada aprobada dicha solicitud, también hace referencia que hay que solicitar a la CONASAU tomar en cuenta la gestión por los daños ocasionados por la canchala por lo que gada a los miembros del Departamento de Baja Verapaz, de acuerdo a la información actual, y no a la presentada en fecha 13 de agosto en CODESA, siendo información preliminar. **QUINTO:** Acuerdos y compromisos 1- Se suscriban dos actas, una en el libro de CODESA y la otra en el libro de Gobernación, a- Por parte de la comisión de Desastres se describirá el acta para de- alarar al Departamento en Alta Autoridad **SEXTO:** No habiendo más que hacer constar se da por finalizada la presente en el mismo lugar y fecha a las horas des pues de su inicio, damos fe los que en ella intervinimos. Testado, Omitase (34)



GOBIERNO DEPARTAMENTAL
 DE BAJA VERAPAZ

Alcaldé Municipal
 [Signature]

[Signature]
 Alcaldé Municipal

M 443. a.v.

Fallos González

[Signature]

SECRETARIO
 [Signature]

Alfaro Alida García

[Signature]

Verónica e Paredes

María del Carmen

Edgar Adán Xeloc

Alcaldé San Miguel Chicay

Edgar Escobar

Orlando

FALTIERAS

Ana Ajtún
Corazon del Mar

Carlos López
DIAZO

B. León San DABU

Laura Huérfano
SOSER B.V.

Graciela López
DAS B.V.

Lesly Gómez
JURM RII

Daniel Leonardo Jerez
Municipalidad Salama



Valeria Godoyman

Abel Méndez
DOT-TRUJIEBERRY
SALAMA

ESANU
Jorge

MABU

GUSTAVO USMEY

MINERAC

Jorge Chen
569AN